

案例：大围山社区保护地注册（续）

和之后开展的培训活动，基本了解了村民的想法。大部分村民都知道生态环境的重要性，也知道应该保护森林，保护环境，但他们面临最重要的问题还是生计，发展可持续生计是推动保护的关键之一。因此我们在社区保护地建设过程中，一直注重发展生计和保护相结合，以提高社区参与的积极性。

2014年6月至8月间，我们分别协助三个村成立了社区生物多样性管理委员会，并为社区巡护队提供了

鲁底马村的民居



相机、GPS、对讲机、背包等巡护和记录设备，制作并发放了《大围山自然保护区的珍稀物种》手册（该手册包含了约50种国家一二级保护动植物）和《大围山自然保护区的物种发现之旅》宣传折页，在三个村进行了巡护和生物多样性监测培训。

马龙底村巡护及监测培训(2014年4月)



2014年6月至8月间，三个村分别召开了第二次村民会（由社区管委会召集主持，项目提供协助和提供建议）。此次村民会进一步强调了保护的重要性，并讨论通过了社区生物多样性保护行动。村民会上三个



案例：大围山社区保护地注册（续）

村都同意注册社区保护地。与此同时，三个项目村也开始了每月至少一次的巡护工作，记录了许多观察到的物种，并较为有效的保护了森林。

社区巡护和生物多样性监测




2014年9月，我们召开了一次巡护监测交流会。三个村管委会成员分享了巡护和生物多样性监测成果，交流了巡护经验和遇到的事件，并正式代表马龙底、长坡和鲁底马村签署了自由、事先和知情同意书（FPIC）。

签署FPIC




巡护监测交流会



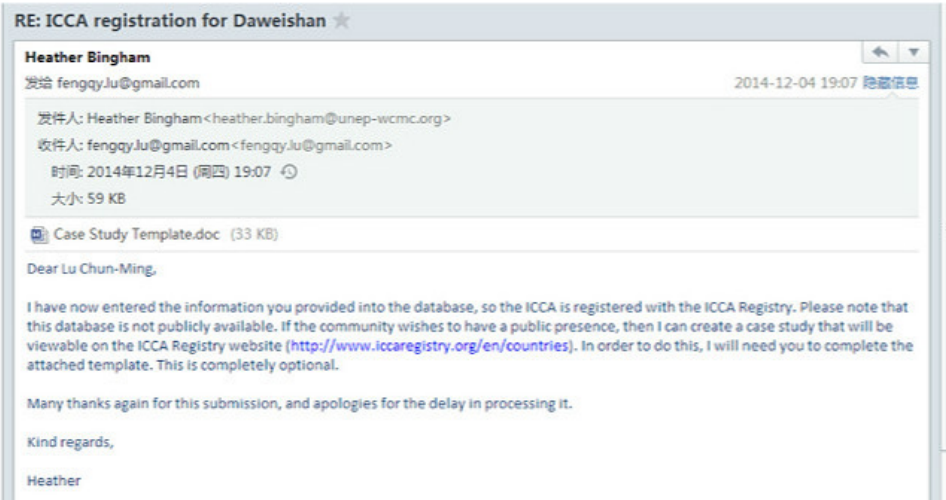
案例：大围山社区保护地注册（续）

签署完自由、事先及知情同意书后，我们与三个村一起完成了社区保护地登记表并向社区保护地注册机构提交了相关的材料（除了FPIC、登记表外，还提交了相关的照片）。2014年12月，我们最终得到了注册的确认结果，完成了全部注册过程。

签署后的自由、事先及知情同意书



社区保护地注册确认邮件



自由、事先及知情同意书（FPIC）是社区保护地注册的必需环节和文件，社区签署这一文件表明社区充分了解了社区保护地的概念和意义，以及为保护所作出的承诺，同意书必须经村民会通过并取得全体村民的认可，而不能由少数人或仅由村干部来决定。注册社区保护地是推动社区保护并使社区的保护努力得到承认，不能为了注册而注册。在注册过程中，开始阶段是困难的（除非社区本身就有较强的保护传统和意愿），因此建议可以先开展保护行动以提高社区整体的保护意识。

附录1 社区保护地与GEF/SGP的关系

全球环境基金（GEF）成立于1991年，是一个由183个国家和地区组成的国际合作机构，其宗旨是与国际机构、社会团体及私营部门合作，协力解决环境问题，并为一系列重要的国际环境公约提供资金机制，如生物多样性公约、联合国气候变化框架公约、联合国防治沙漠化公约、拉姆萨尔湿地公约、斯德哥尔摩公约、蒙特利尔议定书等国际公约。

作为GEF的支持的项目之一，小额赠款计划(SGP)于1992年建立，由联合国开发计划署(UNDP)代表GEF的合作伙伴实施。SGP是以一种分散灵活的方式由国家主导和运作并向保护和恢复自然、提高人们健康福祉和生计的项目提供资金和技术支持。SGP直接向在解决环境和发展问题中起重要作用的非政府组织和社区组织提供赠款。

SGP遵循2007年9月由联合国大会批准的《联合国土著人民权利宣言》(UNDRIP)，以及UNDP关于土著居民参与的政策。SGP与《生物多样性公约》秘书处、IUCN、UNEP和其他组织共同支持ICCA共同体。

该共同体由土著居民和社区领导，是一个致力于推动认可和支持ICCA的国际组织，详情请见：<http://www.iccaforum.org>。SGP在全球层面与ICCA共同体建立的伙伴关系，使SGP能够更好地支持社区保护地，并向ICCA共同体提供相关领域的经验教训。SGP支持ICCA的识别和可持续管理，并帮助《生物多样性公约》秘书处了解ICCA对于实现公约全球目标的价值。

在GEF第四和第五执行阶段，SGP带领GEF建立全球公民社会行动者联盟，以支持在各地建立社区保护地。SGP对社区保护地的支持，最终使GEF正式将ICCA作为其第五执行阶段的优先战略和资助重点，爱知目标11也将社区保护地和私人保护区列为“基于地区的有效保护区”，以实现将全球保护区覆盖率由12%提高到17%的目标。因此，SGP将成为GEF支持和监测新增陆地和海洋社区保护地的重点项目，以实现爱知目标11（保护区）、目标14（生态系统服务）和目标18（传统知识）。由于能成为正式保护区（由政府管理的）的土地面积有限，因此具有自愿保护性质的社区保护地将在多种管理机制下，在连通保护廊道以促进物种适应性方面发挥重要作用。

附录2 社区保护地注册问卷所需提供的数据

分类	自由、事先和知情同意	基础数据	描述与识别	社区信息
具体信息	*FPIC表格的完成情况	*数据名称 *责任人 责任人类别 信息来源 信息来源-详情 *日期 *数据所用语言	*名称 *原始名称 *国家 国内区域代码 纬度 经度 报告的面积(km2) *海洋 - 海洋面积 (km2) *禁止开采区 - 禁止开采的时限? - 禁止开采区的面积 (km2) 生境类型 (WWF 分类体系) 生境类型 (由社区描述的)	社区名称 社区数量 家庭数量 居民数量 社区属性 社区流动性 社区保护地外的移动 资源利用 资源利用— 详细信息 社区对于自然资源的权利 社区内资源的使用

目标, 所需支持和面临的威胁	建立、识别和管理	社区保护地作为一个保护区	其他信息
* 目标 目标(详情) 所需支持 所需支持(详情) 面临的威胁 面临的威胁(详情)	*建立的年份 建立 可公开获取的信息? 识别 所有者姓名 所有者类型 管理部门 管理形式 管理类型 -子管理类型 管理委员会 -管理委员会类型 -管理委员会的形成	是否符合IUCN关于保护区的定义 *现状 *现状起始年份 被选定的保护区类别 被选定的保护区类型 (本国语言) 被选定的保护区类型 (英语) *是否纳入WDPA - WDPA编号 相邻的其他保护区 - WDPA Parent ID 所隶属保护区的编号 IUCN保护区管理类型	历史 生物多样性 照片和视频 其他信息/建议

附录3 自由、事先和知情同意书 (FPIC)


自由、事先和知情同意书 (FPIC)


为加强对社区保护地 (ICCA) 了解的全球注册系统


我们代表_____【填写社区名称】(以下简称“我们的社区保护地社区”)传统社区或土著居民,作为_____【填写社区保护地名称】(以下简称“我们的社区保护地”)传统权利的所有者,签署本知情同意书,确认知晓以下事项:


我们的社区保护地社区愿意向由UNEP-WCMA管理的ICCA注册系统提供信息;这一决定是建立在:(a)根据我们已经阅读并理解的由ICCA注册系统说明(可登录www.iccaregistry.org获取)提供的信息,以及(b)遵循我们日常的商议机制,展开了适当的讨论和咨询。

_____【填写信息提供者姓名】依据本知情书被授权向ICCA注册系统提供信息数据和信息,但我们也可随时指派其他个人或机构向ICCA注册系统提供数据和信息。


 我们知道参加ICCA注册系统是完全自愿的;

 我们知道我们可以随时撤销我们对ICCA注册系统提供的任何信息,且无需做任何解释和承担任何后果;一旦我们申请撤销,信息也将从ICCA注册系统记录中被撤销,并且不会被用于今后的任何分析中;

 我们向ICCA注册系统提供数据和信息是基于我们能继续持有被法律认可的知识产权。上述知识产权不会因我们向ICCA注册系统提供数据和信息,而被UNEP-WCMA或其他ICCA伙伴占有的前提;我们向ICCA注册系统提供数据和信息是基于UNEP-WCMC、其他ICCA伙伴或其他第三方不会把这些数据和信息用作商业用途的前提;


 我们向ICCA注册系统提供数据和信息是基于有关个人的敏感信息和保密信息不会被公开、发表或提供给任何其他机构,除非事先经过我们的书面许可的前提;

 我们知道如果我们对ICCA注册系统的运作、关于

 我们提供的数据和信息的使用或对ICCA注册系统

附录3 自由、事先和知情同意书(FPIC)续

有任何意见或问题，我们可以联系注册系统经理，他将会本着寻求双方认可的恰当解决方案的宗旨，来讨论我们的问题或意见；

 我们知道ICCA注册系统的目标及信息如何被使用。我们知道ICCA注册系统对于数据和信息的使用有不同等级。数据和信息有可能通过世界保护区数据库向公众公开提供（遵守相关条款<http://www.protectedplanet.net/termsandconditions>）；或通过加密保护；或仅向ICCA注册系统经理提供。我们向ICCA注册系统提供信息是基于我们可以根据信息类型，设置不同的开放等级。

自由、事先和知情同意书是社区保护地注册的必须步骤，必须确认社区对社区保护地土地的权利（所有权和使用权，如这些土地已被出售或出租，那么必须告知土地所有权人），必须向社区中的每个人清楚的解释所有条款并征得社区同意（如村民大会、村民签字等方式）。

ICCA信息的使用：同意以何种方式分享您所提供的信息，请在相应的内打勾。

信息的类型	可从世界保护区数据库获取*	可从ICCA注册系统获取	仅向ICCA注册系统经理或经过事先批准的人提供	仅向ICCA注册系统经理提供
关于社区保护地的总体或描述信息 (特别是关于社区保护地的面积、社区、特殊物种、生境和/或基因资源【动/植物】及其利用)	<input type="checkbox"/>	<input type="checkbox"/>	<input type="checkbox"/>	<input type="checkbox"/>
位置数据 (社区保护地中心点的经度和纬度)	<input type="checkbox"/>	<input type="checkbox"/>	<input type="checkbox"/>	<input type="checkbox"/>
社区保护地的范围 (可提供地理信息系统图层或纸质地图、出版物或网站上的地图)	<input type="checkbox"/>	<input type="checkbox"/>	<input type="checkbox"/>	<input type="checkbox"/>
照片、视频或其他多媒体资料	<input type="checkbox"/>	<input type="checkbox"/>	<input type="checkbox"/>	<input type="checkbox"/>
补充说明				

*使用世界保护区数据库中的信息需遵守相关条款
(<http://www.protectedplanet.net/termsandconditions>)

社区名称 (和签字代表姓名) 签名 日期



附录4 社区保护地登记表 (ICCA registry form)

1. Free, Prior and Informed Consent 自由、事先和知情同意

*FPIC表格的完成情况

社区/社区代表是否已经填写“自由、事先和知情同意书 (FPIC)”? 是 否

FPIC介绍和表格可从<http://www.iccaregistry.org/en/contribute>下载, 或通过本问卷最后列出的联系方式索取。

在完成登记表前, 必须完成自由、事先和知情同意书并由社区签字, 否则不能完成登记。

2. Metadata Information 基础数据

*Data Set Title 数据名称

此处填写社区保护地的名称和所属的国家。

*Responsible Party 责任人

此处填写提供数据者的姓名, 及所隶属的社区或组织名称。请提供联系的Email, 还可提供地址和电话号码。如社区没有电子邮件, 可寻求相关部门 (保护区管理局、林业局、乡政府、环保组织) 或社区在外打工或读书的人的帮助。

Responsible Party Category 责任人类别

上述提到的责任人是:

- 社区成员
- 社区代表或非正式成员
- NGO (非政府组织)
- 政府机构
- 其他 (请说明)

Information Source 信息来源

请指明所提供数据的来源。

- 口口相传
- 同行评议的文献 (如: 期刊)
- 公开获取的信息 (包括: 网站和书籍)
- 非公开的文件 (如: 社区管理计划)

Information Source Details 信息来源详情

请填写本次所提交数据的来源。如书名和作者, 网址等。许多信息可以在网上找到, 如村子的基本情况等。对于当地社区的传统知识, 可以选择口口相传。另外信息来源可以多选, 即可以有不同的来源。

附录4 社区保护地登记表(续)

*Date日期

请填写提交数据的年份。如果数据来自早期的出版物，请写明出版的年份。如果是口口相传的数据，日期可以写当天。如果不同数据日期不一样，可分别注明。

*Dataset Language 数据所用语言

请填写所提供数据的语言(例如：中文)。

3. 描述与识别

*Name名称

请用拉丁文填写社区保护地 (ICCA) 的名称 (这里可以使用拼音填写, 如大围山就填Daweishan)。

*Original Name原始名称

请用原始语言填写社区保护地 (ICCA) 的名称 (这里填中文, 如大围山)。

*Country国家

请填写社区保护地 (ICCA) 所在国家的三个字母代码 (如: CHN代表中国)。请登陆<http://unstats.un.org/unsd/methods/m49/m49alpha.htm> 在“ISO ALPHA-3 code”中查询国家代码。

<http://unstats.un.org/unsd/methods/m49/m49alpha.htm>页面

UN Home | Department of Economic and Social Affairs | Economic and Social Development Home | About us | Contact us | Site Map

United Nations Statistics Division

Home | Databases | Publications | Methods & Classifications | Meetings & Events | Newsletters | [Site search] | Go

▼ Country or area & region codes

Countries or area codes
Composition of regions
Countries or area codes added or changed

Recent changes:

As of 25 October 2013, the country name "Cabo Verde" replaces this Member State's former name of Cape Verde (code 132).

As of December 2012, the designation of "State of Palestine" replaces "Occupied Palestinian Territory" (code 275).

As of July of 2011:

South Sudan (9/07/11-	728	
Sudan (9/07/11-	729	Refers to the new Sudan, now excluding the southern part.
Sudan (12/11/56-8/07/11)	736	Old code "retired" to be used for historical/statistical analysis.

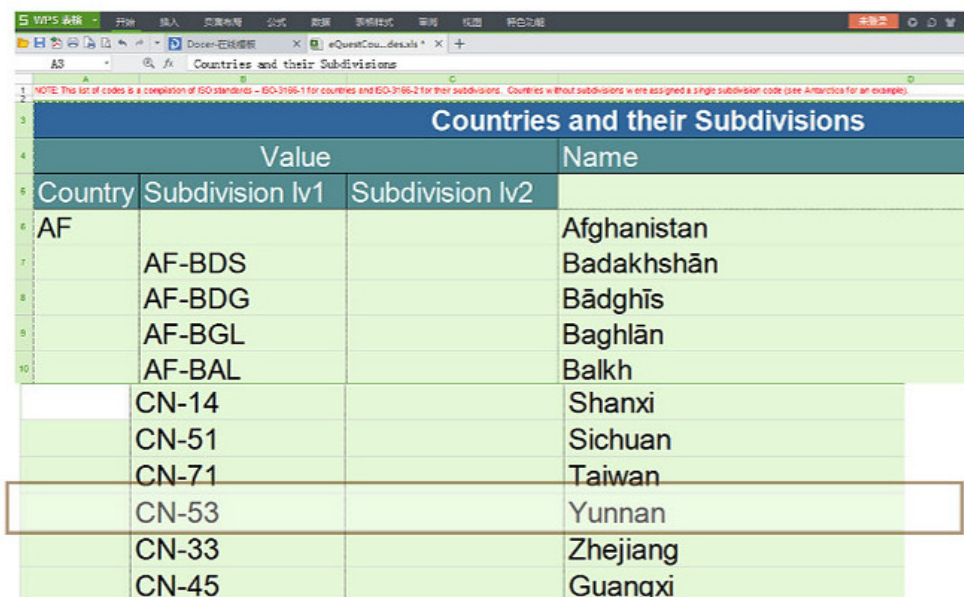
830	Channel Islands	
152	Chile	CHL
156	China	CHN
344	China, Hong Kong Special Administrative Region	HKG
446	China, Macao Special Administrative Region	MAC
170	Colombia	COL
174	Comoros	COM
178	Congo	COG
184	Cook Islands	COK

附录4 社区保护地登记表(续)

Sub-national Location 国内区域代码

此代码表示在某一国家内，社区保护地所在的位置，如：
(CN-53代表中国的云南省)。可登陆：<http://docs.equest.com/eQuestCountryAndStateCodes.xls> 下载国家和分区代码表；打开表格查找所在的国家及所在的分区；填写相应的分区代码。如需了解分区代码 (ISO3166-2) 的更多信息，请登录http://en.wikipedia.org/wiki/ISO_3166-2

国家与分区代码表



Countries and their Subdivisions			
Value			Name
Country	Subdivision Lv1	Subdivision Lv2	
AF			Afghanistan
	AF-BDS		Badakhshān
	AF-BDG		Bādghīs
	AF-BGL		Baghlān
	AF-BAL		Balkh
	CN-14		Shanxi
	CN-51		Sichuan
	CN-71		Taiwan
	CN-53		Yunnan
	CN-33		Zhejiang
	CN-45		Guangxi

Latitude纬度

用小数填写社区保护地的纬度 (如: -77.008889)。

Longitude经度

用小数填写社区保护地的经度 (如: 38.889722)。社区保护地的经纬度可以用GPS测量。对于没有GPS的社区，可以咨询上一级政府部门，并可用村寨的经纬度替代。

Reported Area (km2) 报告的面积

社区保护地的面积，包括海洋和陆地的面积 (平方公里)。如果社区使用亩计算面积，那么需要换算，1500亩=1平方公里 (如社区保护地面积为3000亩，那么填2平方公里) 如不清楚请填写“不详”。需注意这里的面积应包括社区保护地的全部面积，如村子、道路、农田、果林等，而不仅仅是天然的森林、草原等，因为社区保护地包括“改良的生态系统”。例如：村寨使用有机种植方式种植传统品种，那么农田就是保护种质资源和生物多样性的重要区域。

附录4 社区保护地登记表(续)

* Marine 海洋

社区保护地边界内是否包括海洋？即便仅有一小部分海洋区域也包括在内。

是 否

如果选择“是”，请继续填写：

海洋面积（平方公里，km²）

海洋保护区总面积（平方公里，km²）。

* No-take Area 禁止开采区

社区保护地边界内是否包括不允许任何资源开采行为的“禁止开采区”

是 否

如果选择“是”，请继续填写：

禁止开采的时限，禁止开采区是永久的还是季节性的？

永久的 季节性的

禁止开采区的面积（平方公里，km²）

禁止开采区的总面积（平方公里，km²）。

Habitat Types (WWF System) 生境类型 (WWF分类体系)

请选择社区保护地内主要的生境/生态系统类型。

- 热带和亚热带湿润阔叶林
- 热带和亚热带干燥阔叶林
- 热带和亚热带针叶林
- 温带针叶林
- 北方林/泰加林
- 热带和亚热带草原，热稀树草原和灌木林
- 温带草原，稀树草原和灌木林
- 水淹的草原和稀树草原
- 山地草原和灌木林
- 冻土
- 地中海森林，树林和灌木林
- 荒漠和干燥的灌木林
- 沙漠
- 红树林
- 淡水
- 海洋
- 珊瑚礁

这里可以选择最主要（如面积最大）或最重要的或作为主要保护对象的生态系统。如森林中可能存在河流，但应选森林而不是淡水生态系统

附录4 社区保护地登记表(续)

Habitat Types (Community Description)

生境类型（由社区描述的）

请用社区的分类系统/分类方法描述社区保护地包括的生境类型（森林、河流、农田等）。

4. 社区信息

Community name 社区名称

请填写与该社区保护地相关的社区名称（如XX村）。

Number of Communities 社区数量

请填写与该社区保护地相关的社区数量（以自然村为单位，几个村就是几）。

Number of Households 家庭数量

请填写与该社区保护地相关的家庭数量（即村里的总户数如确切数据不详可用估计值）。

Number of People 居民数量

请填写与该社区保护地相关的居民数量（即人口数，如确切数据不详可用估计值）。

Community Identity 社区属性

- 土著 Indigenous
- 少数民族 Minority
- 其他（请写明） Other (please describe)

Community Mobility 社区流动性

- 永久居住 Permanent settlement
- 仅移动生活 Mobile livelihood only
- 季节性的移动生活 Seasonal mobility between settlements
- 其他（请写明） Other (please describe)

Community Mobility beyond ICCA 社区保护地外的移动：如为移动生活，社区的范围是否超过社区保护地的边界？

- 是
- 否



附录4 社区保护地登记表(续)

Resource Use资源利用

请指明社区利用社区保护地内资源的目的是。

- 生存
- 旅游
- 文化（如：用于传统的仪式或药物，或作为传统的家用材料）
- 资源的商业价值（如：木材、动物、矿产、鱼类等）

Resource Use - Further Details资源利用—详细信息

请提供有关社区如何利用社区保护地内资源的信息。

如果社区非上述目的利用资源，请指明。资源利用可以选择多选，如生存+文化。生存可以包括如利用农田生产粮食、收集薪柴提供燃料等等。

Community Rights over Resources社区对于自然资源的权利

社区使用社区保护地内自然资源的权利。这一信息有助于区分所有者和其他利益相关者，并确定社区对资源的控制程度。

- 对所有资源享有完全的法定权利
- 实际权利（对资源享有完全的控制权，尽管有可能不被法律承认）
- 对资源享有临时的/季节性的权利
- 仅对某些资源/某一特定数量范围内的资源享有权利
- 对资源有商业化使用的权利
- 仅能保护资源，禁止开采
- 其他（请指明）

Resource Use within the Community社区内资源的使用

社区保护地相关的社区内，谁拥有使用资源的权利？

- 所有人
- 男人
- 女人
- 老人
- 年轻人
- 其他（请写明）